




Regionalplan Südlicher Oberrhein Gesamtfortschreibung (Satzungsbeschluss Dezember 2016) Übersichtskarte zu Kapitel 3.3

Vorranggebiete zur Sicherung von Wasservorkommen

 Regionaler Grundwasserschonbereich
(Regionalplan 1995)

 Vorranggebiet zur Sicherung von
Wasservorkommen
(gem. Satzungsbeschluss Dez. 2016)

 Gemeindegrenzen

 Regionsgrenze

Maßstab 1 : 400.000

 0 2,5 5 10
Kilometer

Grundlage: Digitale Geodaten
©Landesamt für Geoinformation und Landentwicklung
Baden-Württemberg (www.lgl-bw.de); Az.: 2851.9-1/19

